



# Rando 18

Clôture de la saison 2010-2011

## Découverte du Vallespir

Arles-sur-Tech - Corsavy - Montferrer - le 18 juin 2011

Santa-Engracia -le 19 juin 2011

<http://www.rodaires.com>

Tél : 04 67 70 13 83 ou 04 67 70 27 15

Week-end au Centre Sports et Loisirs de la Baillie...

Hébergement en chambre de 2 ou 4 personnes,

*Draps fournis, linge de toilette non fourni.*

### L'itinéraire conduisant à Corsavy (1<sup>er</sup> RDV):

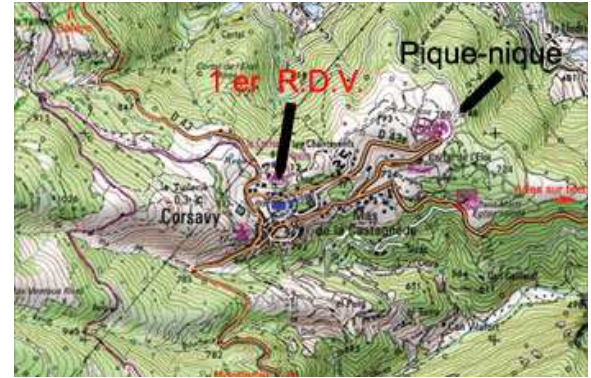
Distance : 208 km

Emprunter l'autoroute A9 La Catalane jusqu'à la sortie n°43 « Le Boulou, Le Perthus, Céret » Passer Céret, suivre direction D115 : « Amélie les bains ».

Traverser Amélie Les Bains en direction de « Arles sur Tech ». Traverser Arles sur Tech en direction de Prat de Mollo, puis à la sortie d'Arles

sur Tech, tourner à droite sur la D43 direction Corsavy qui se trouve à 7 km (11 mn)

Entrer dans le village et tourner à droite au coin du restaurant pour garer les véhicules au Parking de la piscine.



### Déroulement du week end :

#### Samedi 18 juin 2010 : Prévoir le pique-nique

- 8h30 : Départ : Place Ch. De Gaulle, Le Crès
- 11h - 13h Visite de Corsavy et sa tour à signaux, (*parking aire de la piscine*)
- 13h-14h15 - Repas tiré du sac (aire de pique- nique à Corsavy.
- 14h15 départ en voiture pour Montferrer (8 km - 10 mn)
- 14h30 - 17h - Visite du village de Montferrer
  - Rando « Château de Montferrer » *pour ceux qui le désirent-*
- 18h Installation au centre sportif de la Baillie pour le repas et la nuit

#### Randonnée « La tour à signaux de Corsavy » :



Promenade familiale accessible par tous

Durée : 1h30

Dénivelé : 90 m

Difficulté : néant

Cette promenade offre un panorama complet sur le village, le Vallespir, les Albères et la mer. Corsavy, niché près du Canigou, doté de ruelles étroites et tortueuses, de maisons ancestrales et de fontaines vous raviront.

Pour le parking : aire de la piscine. Entrer dans le village et prendre la rue à droite juste au coin du Restaurant « Chez Françoise »

### Randonnée « Le château de Montferrer » :

Balade familiale accessible par tous

Durée : 2h25

Dénivelé : 300m

Difficulté : néant

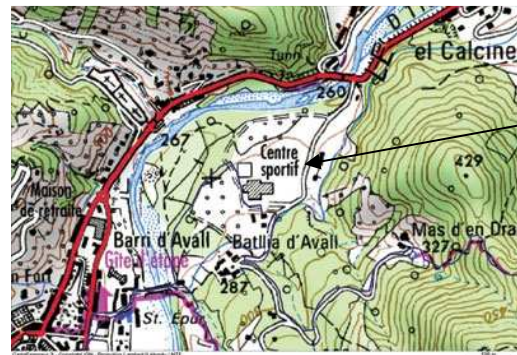
Au départ de Montferrer, place de l'église romane (XII ème siècle), cette randonnée vous amènera sur les ruines du château de Mollet qui se situent à 1100m d'altitude. Bâti sur un bloc rocheux qui forme la crête de la montagne, et dans lequel il est si bien encastré que sa silhouette se confond avec celle de la roche. Il a appartenu à la famille Banyuls. En 1674 Charles 1<sup>er</sup> de Banyuls

prit la tête de la conspiration contre le roi de France. Vauban pour se venger détruisit une grande partie des remparts. En 1675 par le jeu d'alliances le château est rendu aux Banyuls fidèles au roi et érigé en Marquisat.

En 1789 comme les Banyuls de Montferrer avaient fui vers l'Espagne, le château fut confisqué et vendu comme bien national. Le sentier monte régulièrement dans la forêt puis culmine sur le plateau et redescend par une petite route (piste par endroit) en offrant un panorama sur toute la plaine du Roussillon jusqu'à la mer.



### Retour à Arles sur tech



Hébergement

### Dimanche 19 juin 2010 : Prévoir le pique-nique

#### Randonnée « La Batterie de Santa-Engracia »

Petit déjeuner au centre

9h15 Départ à pied pour la randonnée :

Longueur : 15 km

Durée : 4h30

Dénivelé cumulé : 630 m

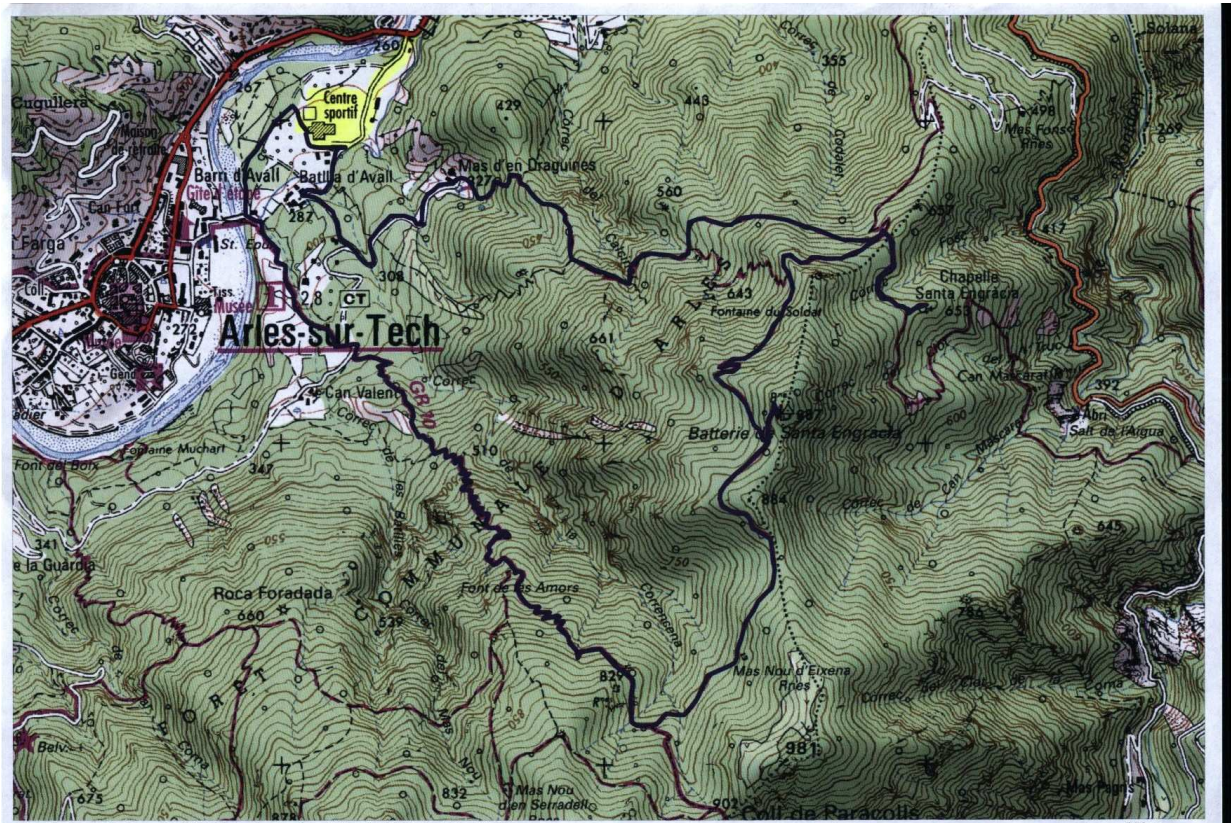
Difficulté : montée régulière pendant 1 heure au départ

Une belle randonnée sur en partie sur le GR 10 vous amènera sur la chaîne pyrénéenne au Sud d'Arles Sur Tech. La batterie de Santa-Engracia située à 890m offre un panorama complet sur la région. Découverte du très beau site et de la chapelle de Santa-Engracia (655m)



**La balade** : La balade a été reconnue par :

Dominique et Cédric Duriez, Anne-Marie Nutten, Michèle Paillet



Tabac Presse Loto  
Castang - Jacou  
06 67 59 20 69



Partenariat Centre Optique  
CC Carrefour Market Le Crès  
04 67 40 02 86